




Tabela miejsc

Tabela Miejsc to globalny edytor miejsc wykorzystywany w formie arkusza kalkulacyjnego, który pomaga edytować i porządkować wszystkie miejsca występujące w Twojej genealogii.

Kennedy						
Kennedy x						
Filter by * <input type="text"/> Filter    85 places						
4 City ▲	Zip_Code	3 County ▲	2 State ▲	1 Country ▲	Latitude	Longitude
Heppen				Belgium	N51.10934	E5.22898
Liverpool				England	N53.41058	W2.97794
London				England	N51.50853	W0.12574
Chatsworth		Derbyshire	Angleterre	England	N53.21667	W1.6
the air		Suffolk	Angleterre	England	N52.16667	E1.0
				France		
Saint-Bauzile			Ardeche	France	N44.67616	E4.67382
Pont-Saint-Es...			Gard	France	N44.25494	E4.64736
Grenoble			Isere	France	N45.17155	E5.72239
Skorpios				Greece	N38.69228	E20.74558
				Ireland		
Dunganstown		County Wexford		Ireland	N52.34278	W6.97444
Loch Garman		County Wexford	Leinster	Ireland	N52.33417	W6.4575
Cork		Cork County	Munster Provi...	Ireland	N52.25	W8.58333
Seoul				Korea	N37.5554	E126.9781
Bakersfield	93380	Kern County	CA	USA	N35.37329	W119.01871
Los Angeles		Los Angeles County	CA	USA	N34.05223	W118.24368
Santa Monica		Los Angeles County	CA	USA	N34.01945	W118.49119
Los Olivos		Santa Barbara County	CA	USA	N34.66776	W120.11487
Greenwich		Fairfield County	CT	USA	N41.02649	W73.62846
New Haven		New Haven County	CT	USA	N41.30815	W72.92816
Washington			DC	USA	N38.89511	W77.03637
Palm Beach		Palm Beach County	FL	USA	N26.71534	W80.05337
St. Augustine		Saint Johns County	FL	USA	N29.89469	W81.31452
Chicago		Cook County	IL	USA	N41.85003	W87.65005
Winfield		Du Page County	IL	USA	N41.88475	W88.20396
La Porte		La Porte County	IN	USA	N41.57154	W86.73753
Bedford		Lawrence County	IN	USA	N38.86116	W86.48721
Bloomington		Monroe County	IN	USA	N39.16533	W86.52639
Hyannis			MA	USA	N41.65289	W70.2828
Martha's Vine...			MA	USA	N41.41678	W70.61614
Centerville		Barnstable County	MA	USA	N41.64872	W70.34808
Falmouth		Barnstable County	MA	USA	N41.5515	W70.61475
Hyannis Port		Barnstable County	MA	USA	N41.65289	W70.2828
Lynn		Essex County	MA	USA	N42.46676	W70.94949
Saugus		Essex County	MA	USA	N42.46676	W70.94949
Easthampton		Hampshire County	MA	USA	N42.26676	W72.66898
Cambridge		Middlesex County	MA	USA	N42.3751	W71.10561
Concord		Middlesex County	MA	USA	N42.46037	W71.34895
Malden		Middlesex County	MA	USA	N42.4251	W71.06616
Medford		Middlesex County	MA	USA	N42.41843	W71.10616
Newton		Middlesex County	MA	USA	N42.33704	W71.20922

Opis

Tabela Miejsc zawiera wszystkie lokalizacje z Twojej genealogii. Każdy wiersz reprezentuje jedno miejsce, a każda kolumna – jurysdykcję.

Jeśli dane miejsce jest używane wielokrotnie w genealogii, pojawi się tylko jeden raz w tabeli.

Po kolumnach jurysdykcji dodane są dwie kolumny z zapisanymi współrzędnymi.

Jeśli miejsca mają różne formaty, Ancestris wyświetli tyle kolumn, ile zawiera miejsce z największą liczbą jurysdykcji, niezależnie od formatu miejsc zdefiniowanego w genealogii (nagłówek Gedcom).

Więcej informacji o formacie miejsc znajdziesz w [sekcji o Miejscach](#).

Lista może być **sortowana według wielu kolumn** poprzez kliknięcie nagłówka kolumny i przytrzymanie klawisza Ctrl.

Kolumny można przesuwac myszką, przeciągając nagłówek.

Nad tabelą znajduje się pasek filtra, który umożliwia filtrowanie miejsc według wybranych kryteriów.

Kolejność i rozmiar kolumn, kryteria sortowania oraz filtrowania są zapamiętywane dla każdej genealogii.

Pasek filtra

Filtr pokazuje miejsca spełniające podane kryteria. Zawiera on następujące elementy:

- **Menu rozwijane "Filtruj według"**: wybiera kolumnę jurysdykcji do filtrowania. Lista różni się dla każdej genealogii, ponieważ odczytywana jest z nagłówka pliku Gedcom. Opcja "*" filtruje wszystkie kolumny jednocześnie.
- **Pole tekstowe**: zawiera ciąg znaków, według którego filtrowane są miejsca. Miejsce musi zawierać ten ciąg, aby zostało wyświetlone. Ancestris używa wyrażeń regularnych do inteligentnego filtrowania.
- **Przycisk Filtruj**: wykonuje filtrowanie po wpisaniu tekstu. Można też użyć klawisza Enter.
- **Przycisk Wyczyść**: czyści pole tekstowe, usuwa filtr i ponownie wyświetla pełną listę.
- **Przycisk ustawień formatu miejsca**: umożliwia zmianę formatu miejsca.
- **Przycisk Eksportuj**: eksportuje tabelę do pliku CSV.
- **Całkowita liczba różnych miejsc** w genealogii jest wyświetlana po prawej stronie paska. Uwaga: to samo miejsce użyte wielokrotnie liczy się jako jedno.

U?ycie

Tabela Miejsc może być używana do wizualizacji wszystkich miejsc, ich edytowania jak w arkuszu kalkulacyjnym, wyszukiwania miejsc w Internecie i ich szczegółowej edycji, a także eksportu danych.

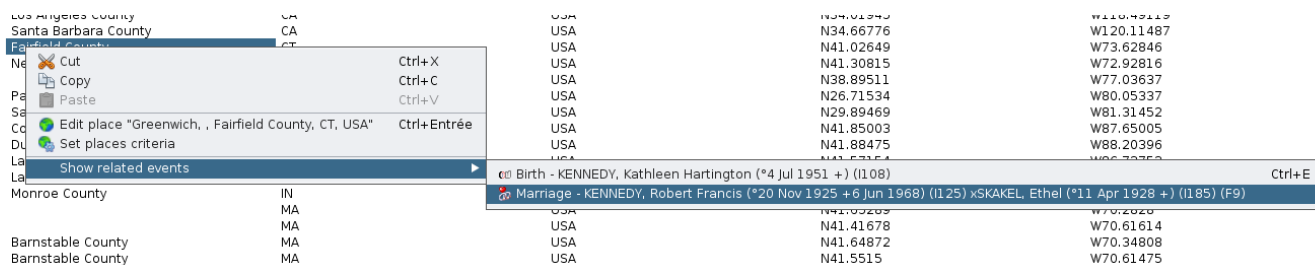
Wizualizacja

Tabela zapewnia ogólny przegląd wszystkich miejsc, umożliwiając ich klasyfikację, analizę itd., jak w arkuszu kalkulacyjnym.

Menu kontekstowe / Pokaż powiązane zdarzenia

Dla każdego miejsca możesz szybko zidentyfikować osoby i zdarzenia z nim powiązane.

W tym celu użyj menu kontekstowego dostępnego po kliknięciu prawym przyciskiem myszy, aby wyświetlić powiązane zdarzenia. Wybierz jedno, aby zobaczyć je w edytorach Ancestris.



Globalna edycja

Możesz edytować miejsca bezpośrednio w komórkach tabeli.

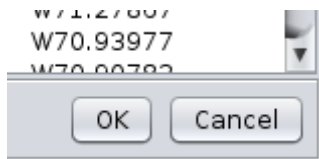
Wprowadź tekst ręcznie, przeciągnij zawartość innych komórek lub wklej tekst do komórek.

Potwierdzanie zmian

Po modyfikacji komórki w prawym dolnym rogu Tabeli Miejsc pojawią się przyciski OK i Anuluj.

W tym celu w preferencjach należy zaznaczyć opcję potwierdzania zmian (zobacz Preferencje / Edycja / Potwierdź zmiany).

Naciśnij Enter lub kliknij OK, aby potwierdzić zmiany, lub Esc, aby je anulować.



Po zatwierdzeniu zmian tabela zostanie odświeżona, co może zmienić kolejność wierszy.

W trybie edycji, gdzie zmiany są akceptowane automatycznie, przejście do innej komórki automatycznie zapisuje zmiany w poprzedniej komórce i odświeża tabelę.

Dla większej efektywności edytowania zaleca się wyłączyć automatyczne zatwierdzanie zmian w preferencjach edycji.

Przeci?gnij i upu??

Można przeciągać jedną lub kilka komórek jednocześnie. Ancestris zachowa strukturę komórek podczas przenoszenia.

Na przykład: na ilustracji poniżej przeciągane są 4 komórki z jednej kolumny do sąsiedniej.

Los Angeles County	CA	USA
Los Angeles County	CA	USA
Santa Barbara County	CA	USA
Fairfield County	CT	USA
New Haven County	CT	USA
	DC	USA
Palm Beach County	FL	USA
Saint Johns County	FL	USA
Cook County	IL	USA
Du Page County	IL	USA
La Porte County	IN	USA
Lawrence County	IN	USA
Monroe County	IN	USA
	MA	USA
	MA	USA
	MA	USA
Barnstable County	MA	USA
Barnstable County	MA	USA
Barnstable County	MA	USA
Essex County	MA	USA
Essex County	MA	USA
Hampshire County	MA	USA

Menu kontekstowe dla Wytnij / Kopiuj / Wklej






Aby skopiować lub wkleić komórki, zaznacz jedną lub kilka, kliknij prawym przyciskiem i wybierz kopiowanie lub wycinanie.

Następnie zaznacz komórki docelowe, kliknij prawym przyciskiem i wybierz "Wklej".

Wklejanie działa na dwa sposoby:

- Jeśli zaznaczono tylko jedną komórkę, cała skopiowana zawartość zostanie wklejona, zaczynając od tej komórki jako lewego górnego rogu.
- Jeśli zaznaczono więcej komórek:
 - Gdy obszar docelowy jest mniejszy od źródłowego – zawartość zostanie przycięta.
 - Gdy jest większy – zawartość zostanie powtórzona.






Los Angeles County	CA
Los Angeles County	CA
Santa Barbara County	CA
Fairfield County	CT
New Haven County	CT
Palm Beach County	FL
Saint Johns County	FL
Cook County	IL
Du Page County	IL
La Porte County	IN
Lawrence County	MA
Monroe County	MA
Barnstable County	MA
Barnstable County	MA
Barnstable County	MA
Essex County	MA

	Cut	Ctrl+X
	Copy	Ctrl+C
	Paste	Ctrl+V
	Edit place "Washington, , , DC, USA"	Ctrl+Entrée
	Set places criteria	
Show related events		▶

Wyszukiwanie i szczegółowa edycja

Podwójne kliknięcie w dowolnej kolumnie otwiera [Edytor Miejsc](#).

Palm Beach County	FL	USA	N26.71534	W80.0533
Saint Johns County	FL	USA	N29.89469	W81.3145
Cook County	IL	USA	N41.85003	W87.6500
Du Page County	IL	USA	N41.88475	W88.2039
La Porte County	IN	USA	N41.88475	W86.7375
Lawrence County	MA	USA	N42.46676	W86.4872
Monroe County	MA	USA	N42.46676	W86.5263
Barnstable County	MA	USA	N42.46676	W70.2828
Barnstable County	MA	USA	N42.46676	W70.6161
Barnstable County	MA	USA	N42.46676	W70.3480
Essex County	MA	USA	N42.46676	W70.6147
Essex County	MA	USA	N42.46676	W70.2828
Hampshire County	MA	USA	N42.26676	W70.9494
Middlesex County	MA	USA	N42.3751	W72.6689
Middlesex County	MA	USA	N42.3751	W71.1056

	Cut	Ctrl+X
	Copy	Ctrl+C
	Paste	Ctrl+V
	Edit place "Winfield, , Du Page County, IL, USA"	Ctrl+Entrée
	Set places criteria	
Show related events		▶

Wszystkie zdarzenia korzystające z tego miejsca zostaną zaktualizowane.

Uwaga: edytor Miejsc wywołany z tabeli edytuje wszystkie miejsca w genealogii o tej samej nazwie i współrzędnych.

Jeśli chcesz edytować lokalizację tylko dla jednego zdarzenia, użyj edytora Cygnus, Aries lub Gedcom, aby edytować to konkretne zdarzenie i jego miejsce.

Ustaw kryteria miejsca

Aby ujednolicić format miejsc lub zmienić nazwy/jurysdykcje, skorzystaj z tego narzędzia.

Z menu kontekstowego lub z paska narzędzi otworzy się poniższy panel.

Set places criteria

Current format

City, Zip_Code, County, State, Country

Number of different locations found in gedcom file: 85
All locations have got the correct number of jurisdictions.

Used criteria, also called jurisdictions, and sequence, to define places

City		
Zip_Code		
County		Make sure the jurisdictions are listed in increasing size.
State		
Country		Use the buttons to move, create or delete them.
Comment		

New jurisdictions format

Conversion settings are complete ☒ Convert

City, Zip_Code, County, State, Country, Comment

Proceed and set places criteria Cancel

Jeśli zmieniasz format miejsca, musisz wskazać Ancestris jak przekształcić obecny format na nowy. Użyj przycisku "Konwertuj".

Pojawi się panel z instrukcjami – postępuj zgodnie z nimi i kliknij OK.

Criteria for places conversion
×

Indicate here the correspondance between the jurisdictions on the left to be used in the target format on the right

To do so, just drag-n-drop jurisdictions on the left to the target fields on the right. You can drop on an occupied field, it will be replaced. The dragged jurisdiction will be grayed out to indicate it has already been used, but it will be still available for another drag-n-drop.

Jurisdictions to assign

City

Zip_Code

County

State

Country

Target Place Format 📌

City

Zip_Code

County

State

Country

Comment

OK

Cancel

Po potwierdzeniu transkrypcji jurysdykcji wrócisz do poprzedniego panelu. Kliknij „Kontynuuj i ustaw kryteria miejsc”, aby wprowadzić zmiany do genealogii.

Tabela zostanie odświeżona.

Eksport miejsc

Użyj przycisku **Eksportuj**, aby zapisać wszystkie miejsca w pliku TXT lub CSV – do otwarcia w arkuszu kalkulacyjnym.

Możesz też częściowo eksportować miejsca przez schowek:

- Zaznacz komórki do eksportu lub użyj Ctrl+A, aby zaznaczyć wszystkie.
- Ctrl+C – kopiuj do schowka.
- Ctrl+V – wklej do arkusza kalkulacyjnego.

Dostosowywanie

Poza zapamiętywaniem filtrów i kolumn, tabela lokalizacji nie posiada elementów konfigurowalnych.

Revision #2

Created 12 May 2025 18:12:39 by frederic

Updated 19 May 2025 17:19:27 by Dawid